


7° PIANO DEGLI INTERVENTI
art. 17 L.R. 11/2004

Scheda Normativa (art. 28 NTO)



ADOTTATO
DAL CONSIGLIO COMUNALE
IN DATA:

APPROVATO
DAL CONSIGLIO COMUNALE
IN DATA:




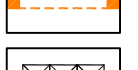
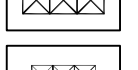
Il Sindaco
Imerio Borriero
Il Responsabile Settore 4° Tecnico
Geom. Michela Pigato

Il Progettista incaricato:
Arch. Lino De Battisti

Elaborazione grafica:
MapDesk s.r.l.

DATA: luglio 2012

LEGENDA:

-  Perimetro Zona Territoriale Omogenea
-  Perimetro Scheda Normativa
-  Verde pubblico
-  Parcheggio
-  Standard secondario - Parco, gioco, sport
-  Standard secondario - Parcheggio
-  Standard secondario - Spazio pubblico o di uso pubblico pedonale
-  Verde di protezione
-  Sedime indicativo nuova costruzione
-  Edificio esistente confermato
-  Ambito indicativo superficie fondiaria
-  Nuova viabilità o adeguamento esistente
-  Percorso ciclo-pedonale
-  Attraversamento protetto
-  Portico
-  Passaggio coperto
-  Filare alberato
-  Corso d'acqua, roggia

