

MICROZONAZIONE SISMICA

Carta delle indagini

scala 1:10.000


Regione Veneto

Comune di Montecchio Precalcino



| | | |
|---------|--|-------------|
| Regione | Soggetto realizzatore | Data |
| Veneto | Dott. Geol. Francesco Marinoni COLLABORATORI Dott. Geol. Maurizio Olivetto | Luglio 2020 |

Legenda

-  Confine Comunale
-  **MW**

MASW – Prova Multichannel Analysis of Surface Waves
-  **SR**

Profilo sismico a rifrazione
- ### Indagini puntuali

 HVSR – Prova a microtremore a stazione singola

 T – Trincea

 S – Sondaggio a carotaggio continuo


 SS – Sondaggio a carotaggio cont. che raggiunge il substrato


 DN – Prova Penetrometrica Dinamica media

 DS – Prova Penetrometrica Dinamica super pesante

 PA – Pozzo per acqua

 PI – Pozzo per Idrocarburi

 ESAC – Array sismico

 SMS – Stratigrafia zona MS (teorica)

