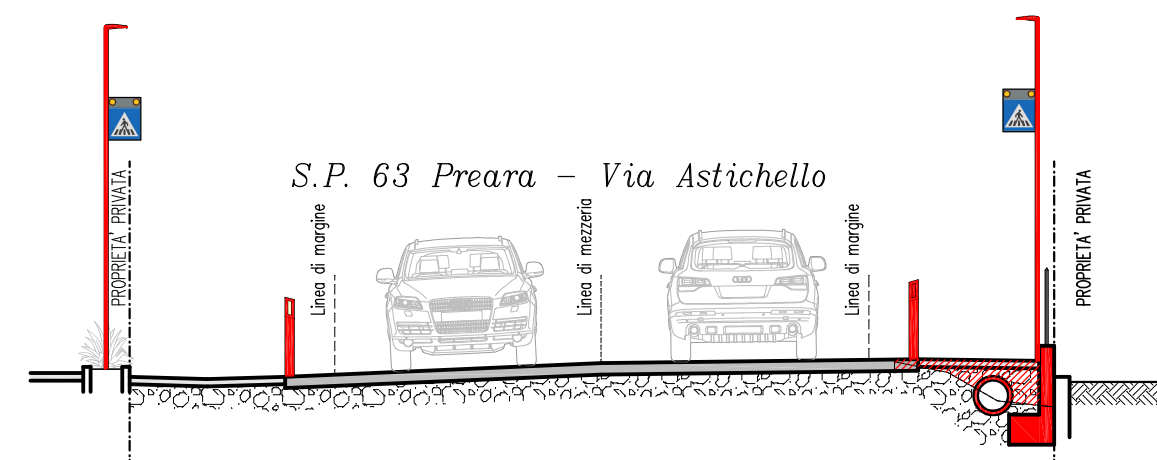
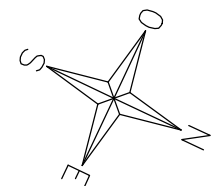
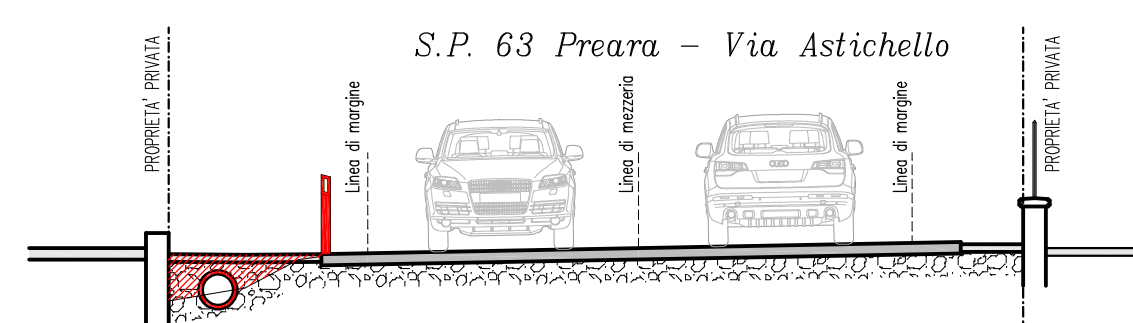


PLANIMETRIA AREA D'INTERVENTO  
-Scala 1:200-



SEZIONE TRASVERSALE A-A  
- Scala 1:100 -



SEZIONE TRASVERSALE B-B  
- Scala 1:100 -

Comune di MONTECCHIO PRECALCINO		Provincia di VICENZA
repertorio: (tav_4)	consulting di progettazione	denominazione
4	progettista — geom. diego tagliapietra	COMUNE DI MONTECCHIO PRECALCINO
scala: 1:100 1:1200	collaboratore — geom. nicola pianezzo	progetto
data: 29/03/2024		Messa in sicurezza camminamento e attraversamento pedonale in prossimità della scuola dell'infanzia, lungo S.P. 63 Preara
aggiornamenti:		ESECUTIVO
		tavola
		STATO DI SOVRAPPOSIZIONE:
		Planimetria area d'intervento - Sezioni
	DIEGO TAGLIAPIETRA geometra	
	Studio TECNICO di PROGETTAZIONE - Via Del Costo n. 27, 36016 Thiene - tel./fax. 0445 381424	

Questo disegno non si può riprodurre né copiare, né comunicare a terze persone od a case concorrenti senza il nostro consenso (vigenti leggi sulle privative industriali e sulla tutela delle opere dell'ingegno)