
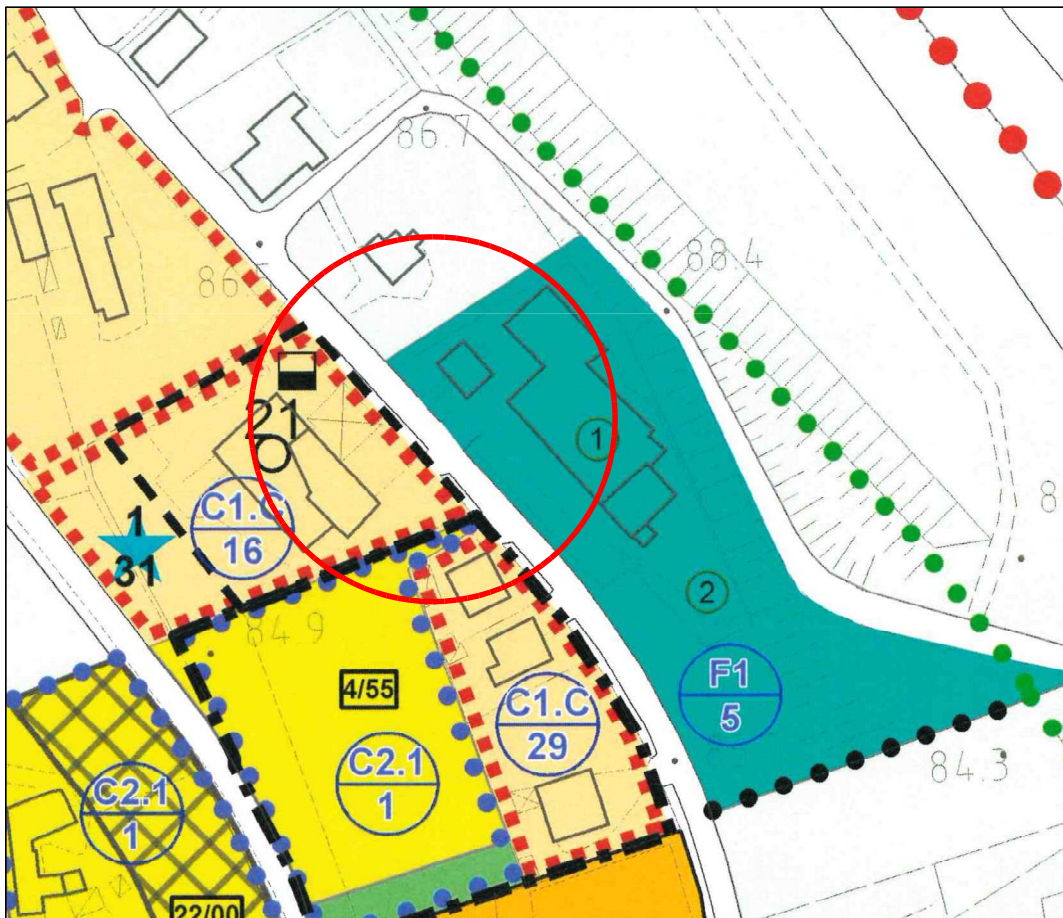




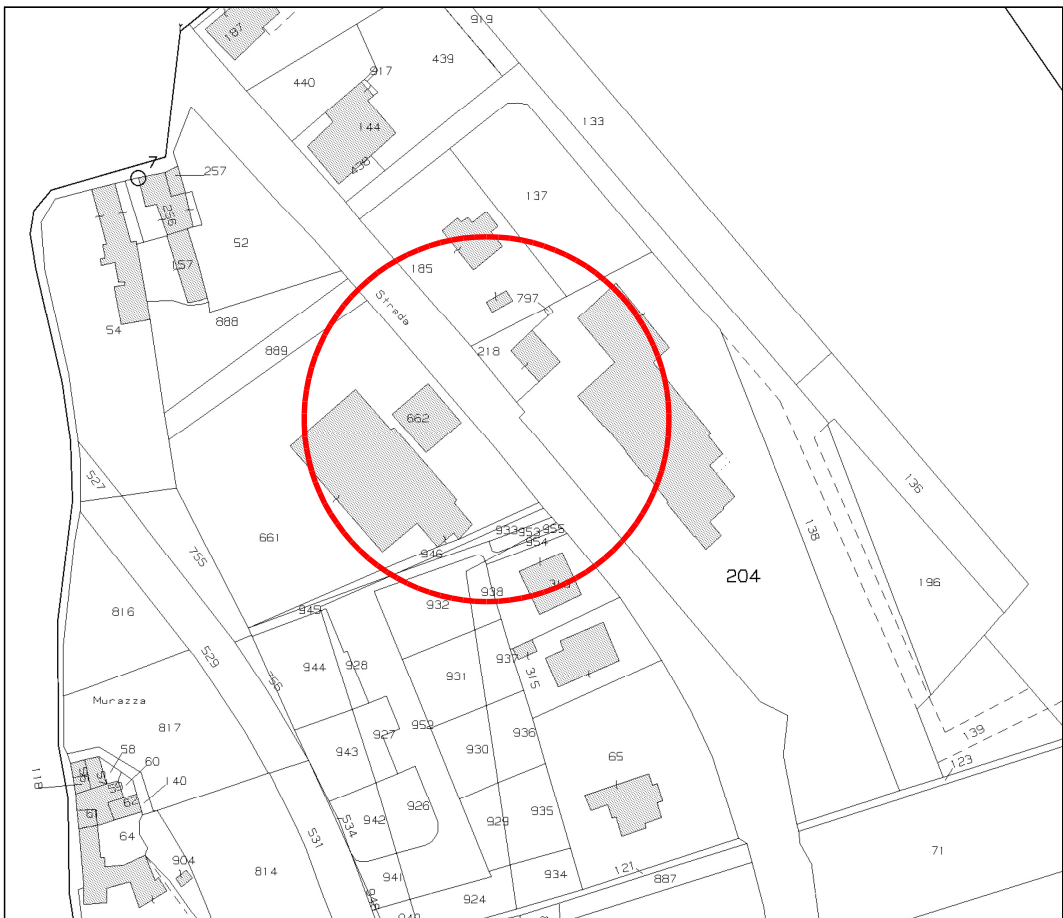
AEROFOTO



ZONA INTERESSATA DAI LAVORI



ESTRATTO DI PIANO DEGLI INTERVENTI
scala 1:2000



ESTRATTO DI MAPPA CATASTALE
COMUNE DI MONTECCHIO PRECALCINO
SEZ. U FOG. 9°
scala 1:2000



ESTRATTO DEI VINCOLI
scala 1:5000

Comune di MONTECCHIO PRECALCINO		Provincia di VICENZA
repertorio: (tav_1)	consulting di progettazione	denominazione
1	progettista — geom. diego tagliapietra	COMUNE DI MONTECCHIO PRECALCINO
scala: 1:2000 1:5000	collaboratore — geom. nicola pianezzola	progetto Messa in sicurezza camminamento e attraversamento pedonale in prossimità della scuola dell'infanzia, lungo S.P. 63 Preara
data: 29/03/2024		ESECUTIVO
aggiornamenti:		avviso
	DIEGO TAGLIAPIETRA geometra	
	Studio TECNICO di PROGETTAZIONE – Via Del Costo n. 27, 36016 Thiene – tel./fax. 0445 381424	