

**REGOLAMENTO COMUNALE SULL'USO DEI  
PRODOTTI FITOSANITARI NELLE AREE  
FREQUENTATE DALLA POPOLAZIONE O DA  
GRUPPI VULNERABILI**

DGR nr. 1082 del 30 luglio 2019

**Allegato 1  
Cartografia intero territorio comunale**

Scala: 1:5.000













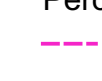










Data elaborato: luglio 2021

Consulente

Dott. For. Marco Sambugaro



Studio Tecnico Dott. For. Marco Sambugaro  
Consulenza Forestali, Agraria e Ambientali  
Via S. Gaetano, 4 - 36016 Thiene (VI) - Tel. 0445 3361669165  
sambugaro.m@gmail.com - m.sambugaro@confapcc.it

- LEGENDA**
-  Confini comunali
  - Aree frequentate dalla popolazione o da gruppi vulnerabili**
  -  01 - Aree per l'istruzione
  -  02 - Istituzioni e strutture sanitarie, socio-sanitarie e sociali
  -  03 - Istituzioni religiose
  -  04 - Istituzioni culturali e associative
  -  05 - Istituzioni e aree ricreative
  -  06 - Aree verdi pubbliche
  -  09 - Impianti sportivi e altre aree attrezzate per il gioco e lo sport
  -  10 - Piazze, piazzali e cortili pubblici
  -  11 - Verde ornamentale o ambientale
  -  15 - Aree monumentali e loro pertinenze
  -  17 - Aree cimiteriali e loro aree di servizio
  -  18 - Altri servizi ed impianti di interesse comune
  -  Non attuato
  -  Siti Altamente Sensibili
  -  Aree comunali dove i prodotti fitosanitari possono essere usati all'interno di un approccio integrato con mezzi alternativi
  - Percorsi**
  -  Percorso ciclo-pedonale esistente / progetto
  -  Percorso di interesse naturalistico e ambientale
  - Altri elementi**
  -  Pozzi di prelievo per uso idropotabile
  -  Zone di rispetto pozzi per uso idropotabile
  -  Idrografia
  -  Viabilità
  -  Aree parcheggio

